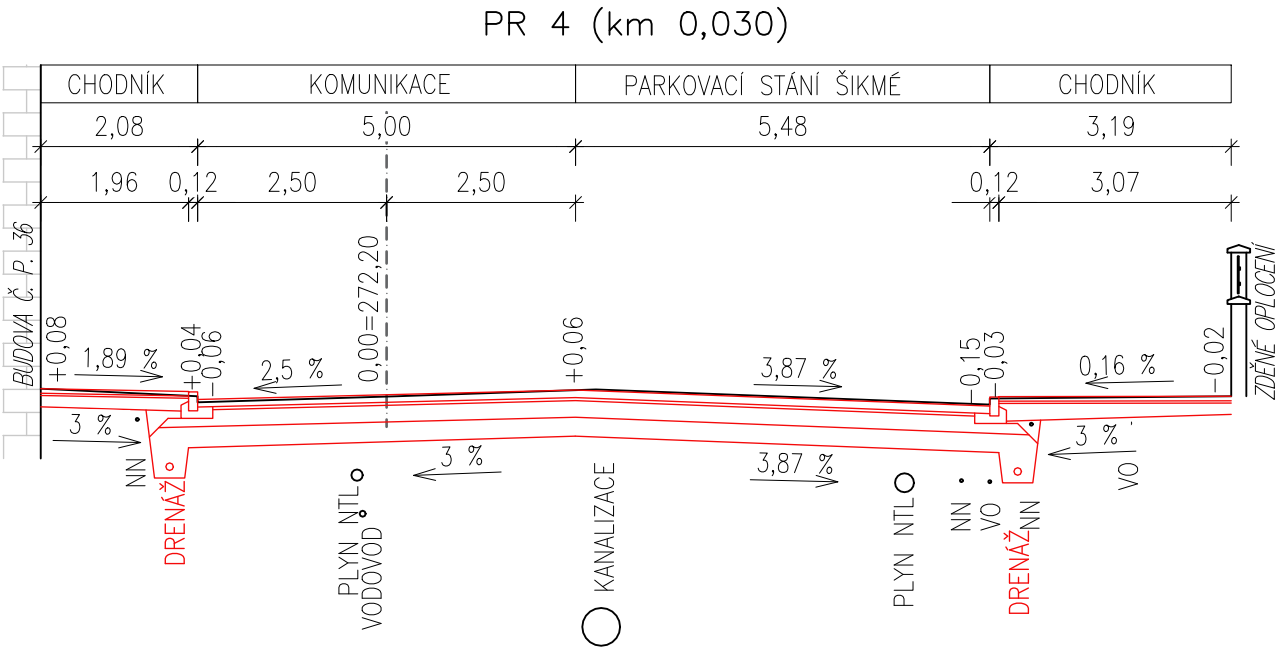
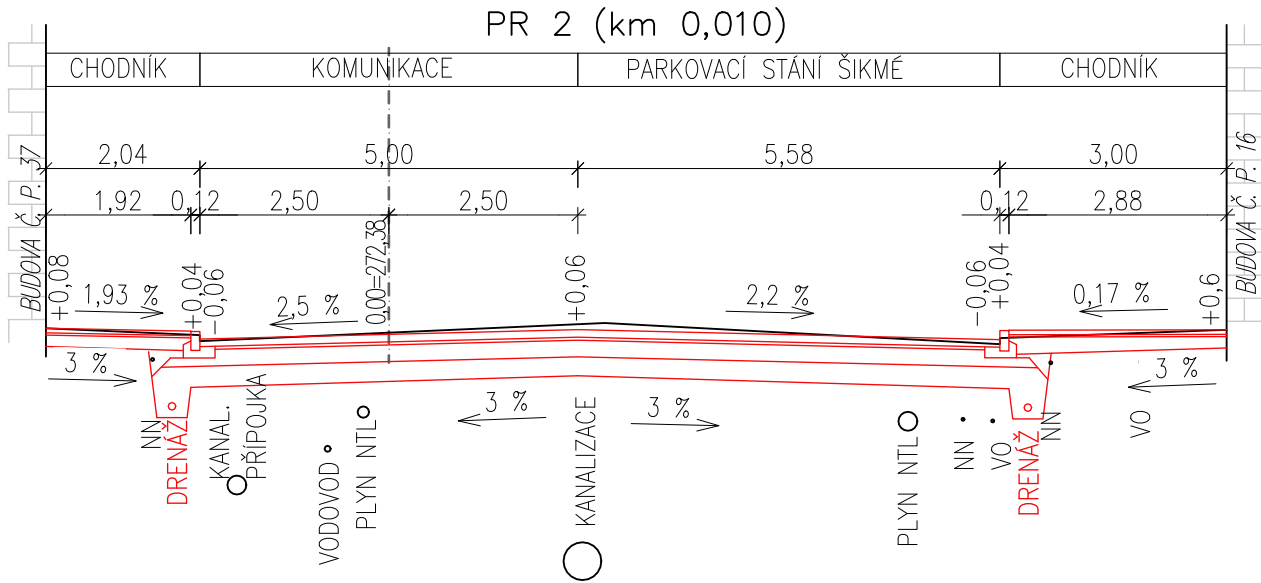
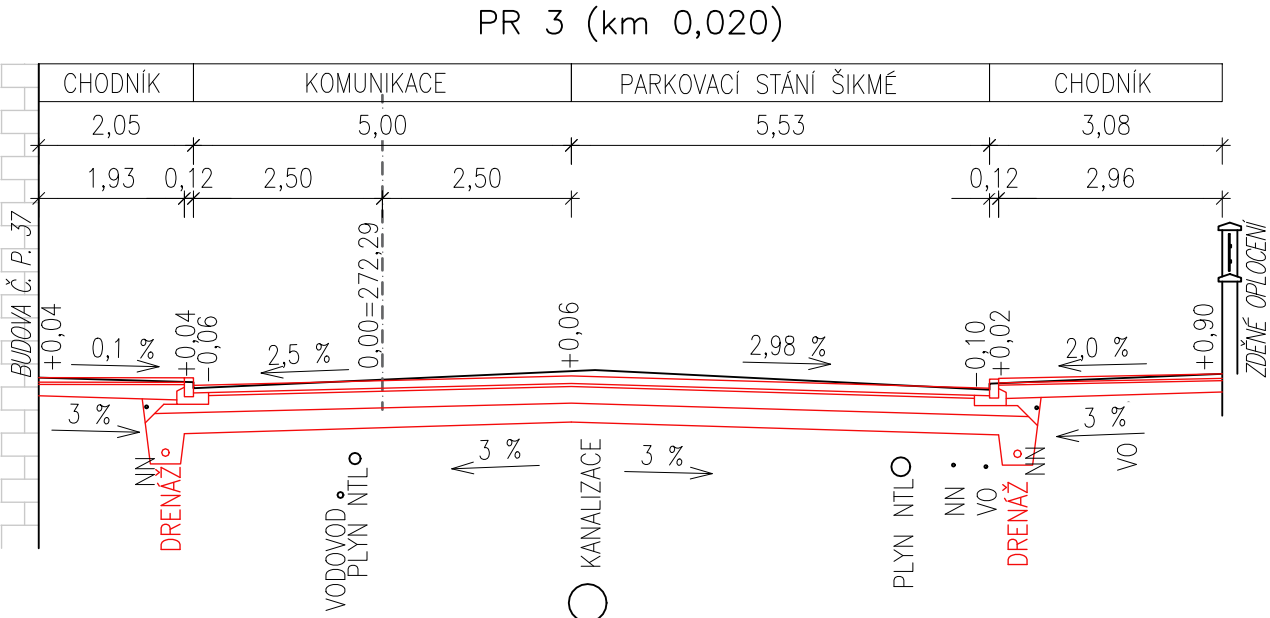
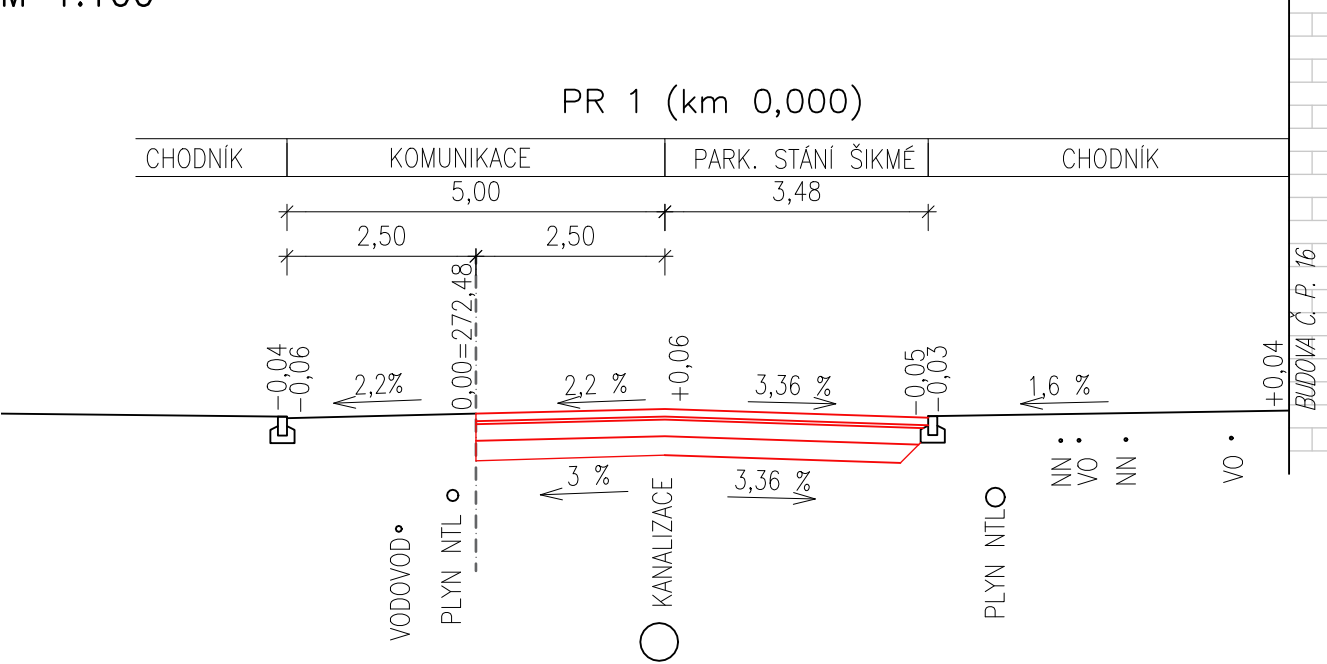


CHARAKTERISTICKÉ PŘÍČNÉ ŘEZY km 0,000–0,020
M 1:100



- POZNÁMKY:
- POLOHA INŽENÝRSKÝCH SÍTÍ JE POUZE ORIENTAČNÍ. PŘED ZAHÁJENÍM PRACÍ JE NUTNO S DOSTATEČNÝM PŘEDSTIHEM POŽÁDAT JEJICH SPRÁVCE O PŘESNÉ VYTÝČENÍ PŘÍMO V TERÉNU, POLOHU DŮKLADNĚ OZNAČIT A ZEJMÉNA PŘI ZEMNÍCH PRACÍCH RESPEKTOVAT JEJICH OCHRANNÁ PÁSMA
 - VÝŠKOVÝ SYSTÉM: BpV

Dokumentace byla zpracována pro účely stavebního povolení v rozsahu pro provedení stavby a nenahrazuje výrobní dokumentaci. Před provedením je nutno předložit výrobní dokumentaci jednotlivých částí díla.

Schválil	Kontroloval	Kreslil	BENEPRO, a.s.	
Investor	Město Český Těšín, Náměstí ČSA 1/1, 737 01 Český Těšín	Ing. J. Adámek	Ing. R. Hlaušek	Ing. M. Mařarová
Místo stavby	p. č. 676, k. ú. Český Těšín	Akce:	Rekonstrukce povrchu ulice Štefánikova	Formát
Objekt:	SO 101 ZPEVNĚNÉ PLOCHY	Obsah:	CHARAKTERISTICKÉ PŘÍČNÉ ŘEZY km 0,000-0,030	Datum
				Účel
				Měřítko
				Arch. číslo
				Číslo kopie
				Číslo výkresu